ПРОЕКТ ПРАВИЛ ЗЕМЛЕПОЛЬЗОВАНИЯ И ЗАСТРОЙКИ ПЕТРОВСКОГО МУНИЦИПАЛЬНОГО ОБРАЗОВАНИЯ ЖИГАЛОВСКОГО РАЙОНА ИРКУТСКОЙ ОБЛАСТИ

КАРТА ГРАДОСТРОИТЕЛЬНОГО ЗОНИРОВАНИЯ

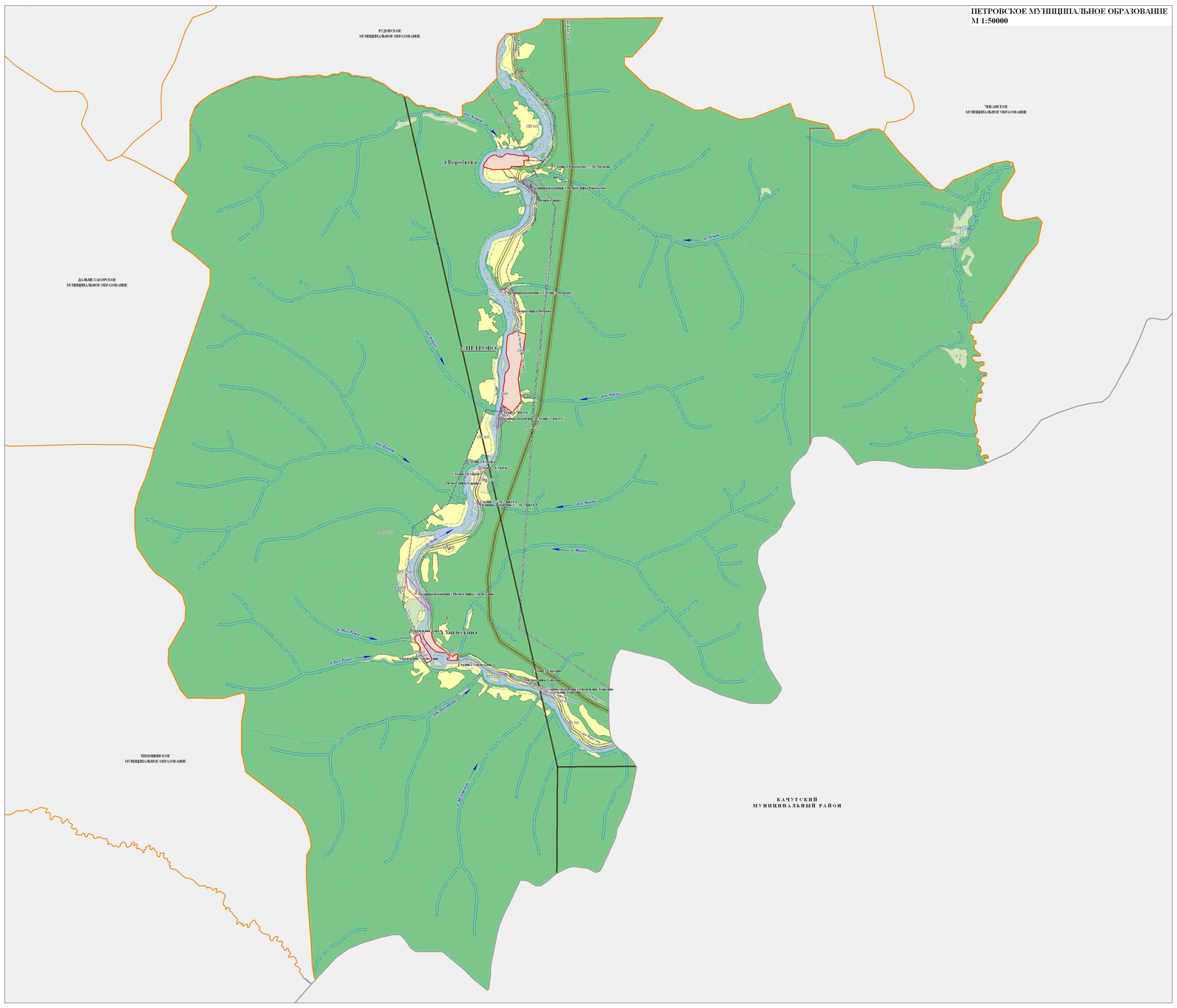

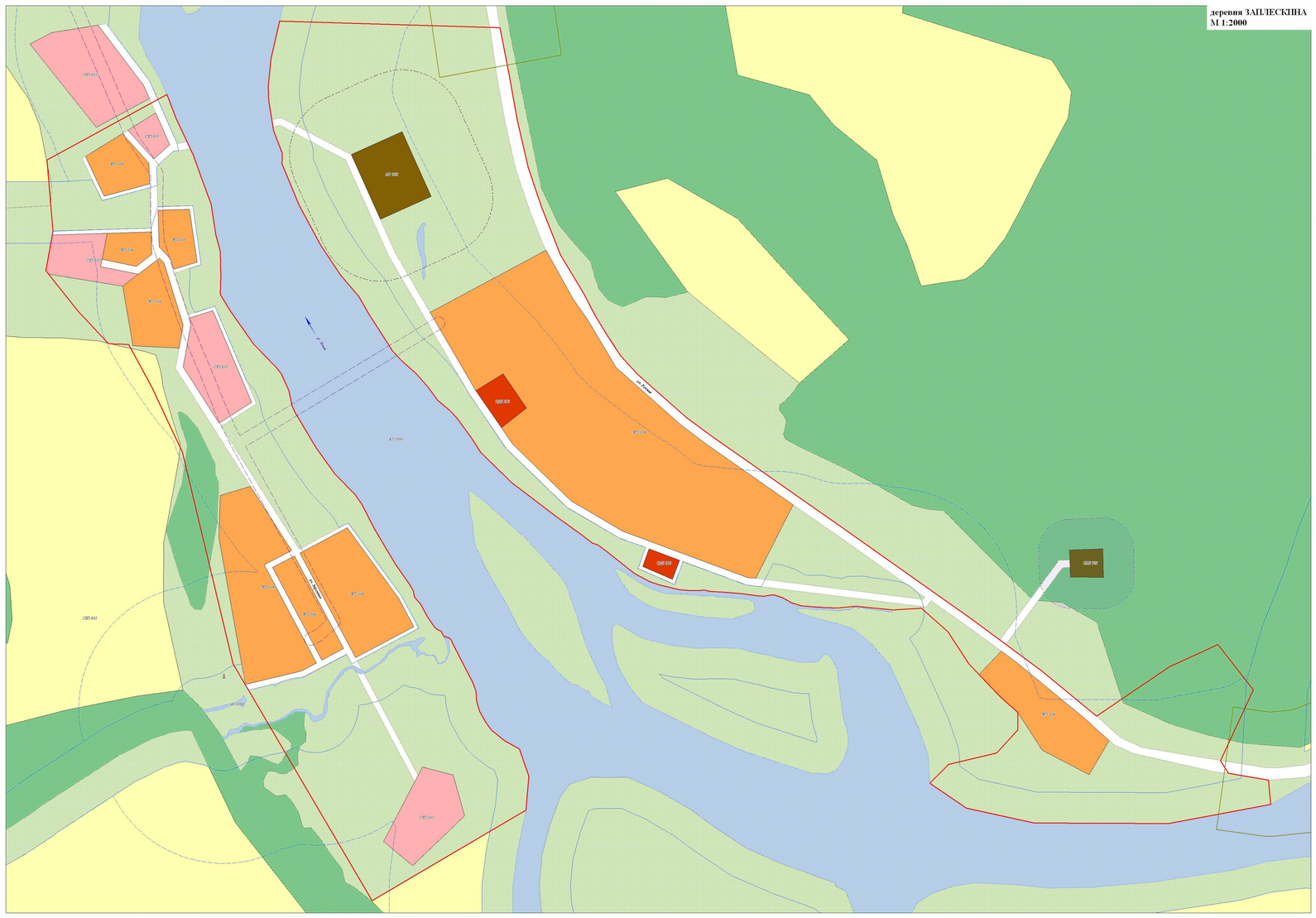

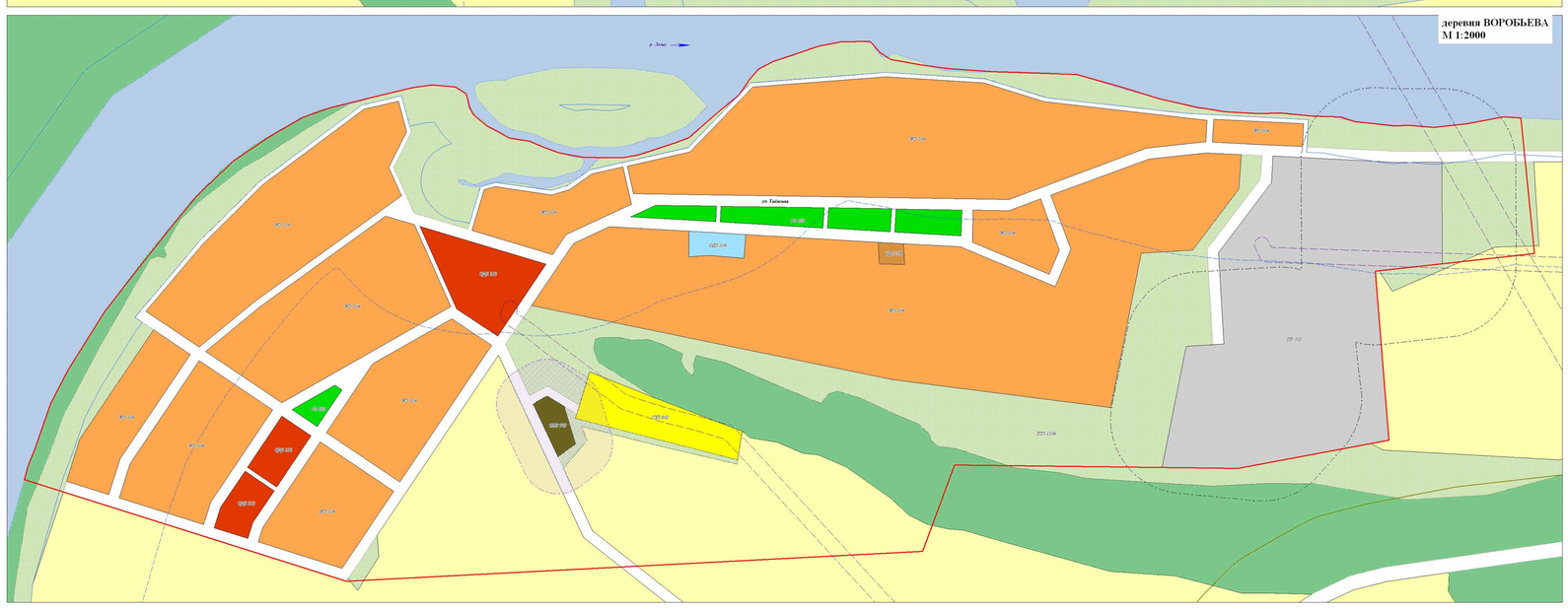

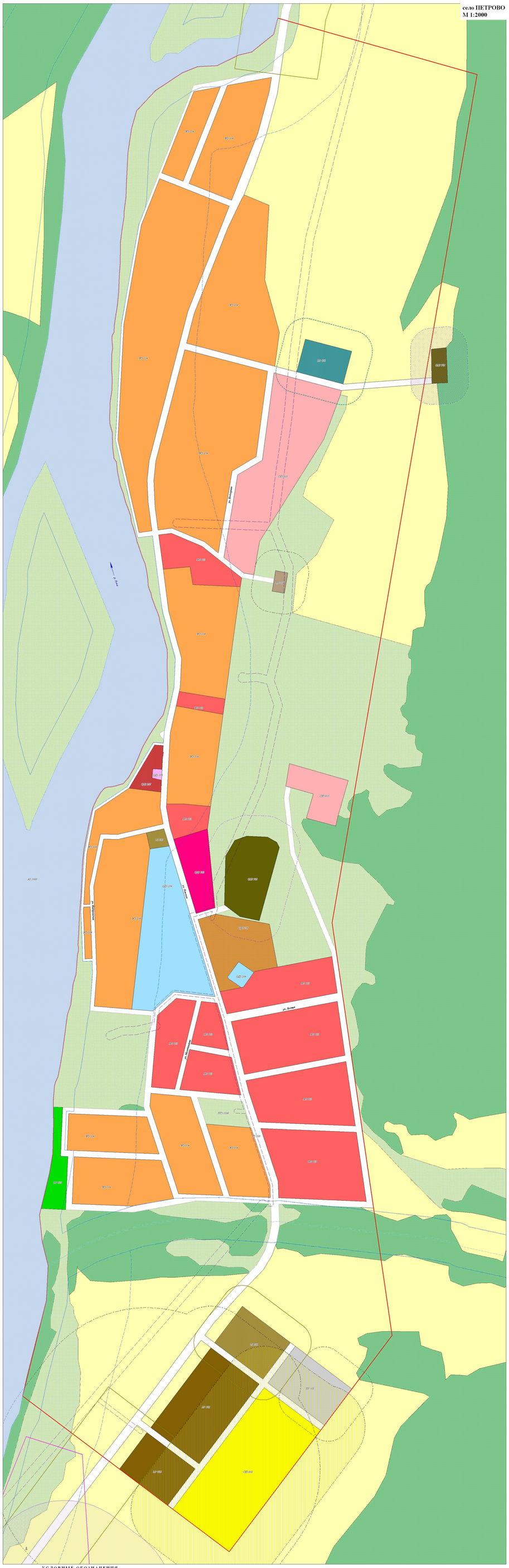

УСЛОВНЫЕ ОБОЗНАЧЕНИЯ

ГРАНИЦЫ

- Граница муниципального района
- Граница муниципального образования (поселение)
- Граница населенного пункта
- Границы лицензионных участков

МЕСТОРОЖДЕНИЯ

- Топливно-энергетических полезных ископаемых

ТЕРРИТОРИАЛЬНЫЕ ЗОНЫ

- Ж-1 Малоэтажной жилой застройки
- Ж-2 Индивидуальной жилой застройки
- ОД-1 Размещения объектов социального и коммунально-бытового назначения
- ОД-2 Учебно-образовательная
- ОД-3 Здравоохранения
- ОД-4 Административно-деловая
- Р-1 Культурно-досуговая
- ОД-5 Общественно-деловая
- СН-1 Коммунально-складская
- П-1 Производственная
- ИН-1 Инженерной инфраструктуры
- ТР-1 Транспортной инфраструктуры
- СН-2 Озелененные территории общего пользования
- Р-2 Объектов отдыха, туризма и санаторно-курортного лечения
- СН-3 Ритуального назначения
- СН-4 Складирования и захоронения отходов
- СХ-1 Сельскохозяйственных угодий
- СХ-2 Объектов сельскохозяйственного назначения
- СХ-3 Садоводческих, огороднических и дачных некоммерческих объединений граждан
- СН-5 Добычи полезных ископаемых
- СН-6 Территорий, покрытых лесом и кустарником
- СН-7 Природного ландшафта
- ИТ-1 Улично-дорожной сети, транспортных коридоров

ОБЪЕКТЫ КУЛЬТУРНОГО НАСЛЕДИЯ

- Границы объектов культурного наследия
- Объекты культурного наследия, стоящие на государственной охране
- Выявленные объекты культурного наследия

ЗОНЫ С ОСОБЫМИ УСЛОВИЯМИ ИСПОЛЬЗОВАНИЯ

- Прибрежная защитная полоса
- Водоохранная зона
- Зона санитарной охраны источников водоснабжения и водопроводов питьевого назначения
- СЗ инженерной инфраструктуры
- СЗЗ объектов производственной инфраструктуры
- СЗЗ объектов сельскохозяйственной инфраструктуры
- СЗЗ объектов транспортной инфраструктуры
- СЗЗ объектов инженерной инфраструктуры
- СЗЗ объектов специального назначения

ПРОЕКТ ПРАВИЛ ЗЕМЛЕПОЛЬЗОВАНИЯ И ЗАСТРОЙКИ ПЕТРОВСКОГО МУНИЦИПАЛЬНОГО ОБРАЗОВАНИЯ ЖИГАЛОВСКОГО РАЙОНА ИРКУТСКОЙ ОБЛАСТИ			ГРАД	ЗАО "ГРАД" 664007 г.Иркутск ул.Дзержинского 1	
КАРТА ГРАДОСТРОИТЕЛЬНОГО ЗОНИРОВАНИЯ					
Объект:	Реализация проекта	Мишина Д.Е.			
Шифр проекта	ПЗ-15/612	Гл. архитектор проекта, подготовка	Вожакина Е.В.		
Дата					2015/07