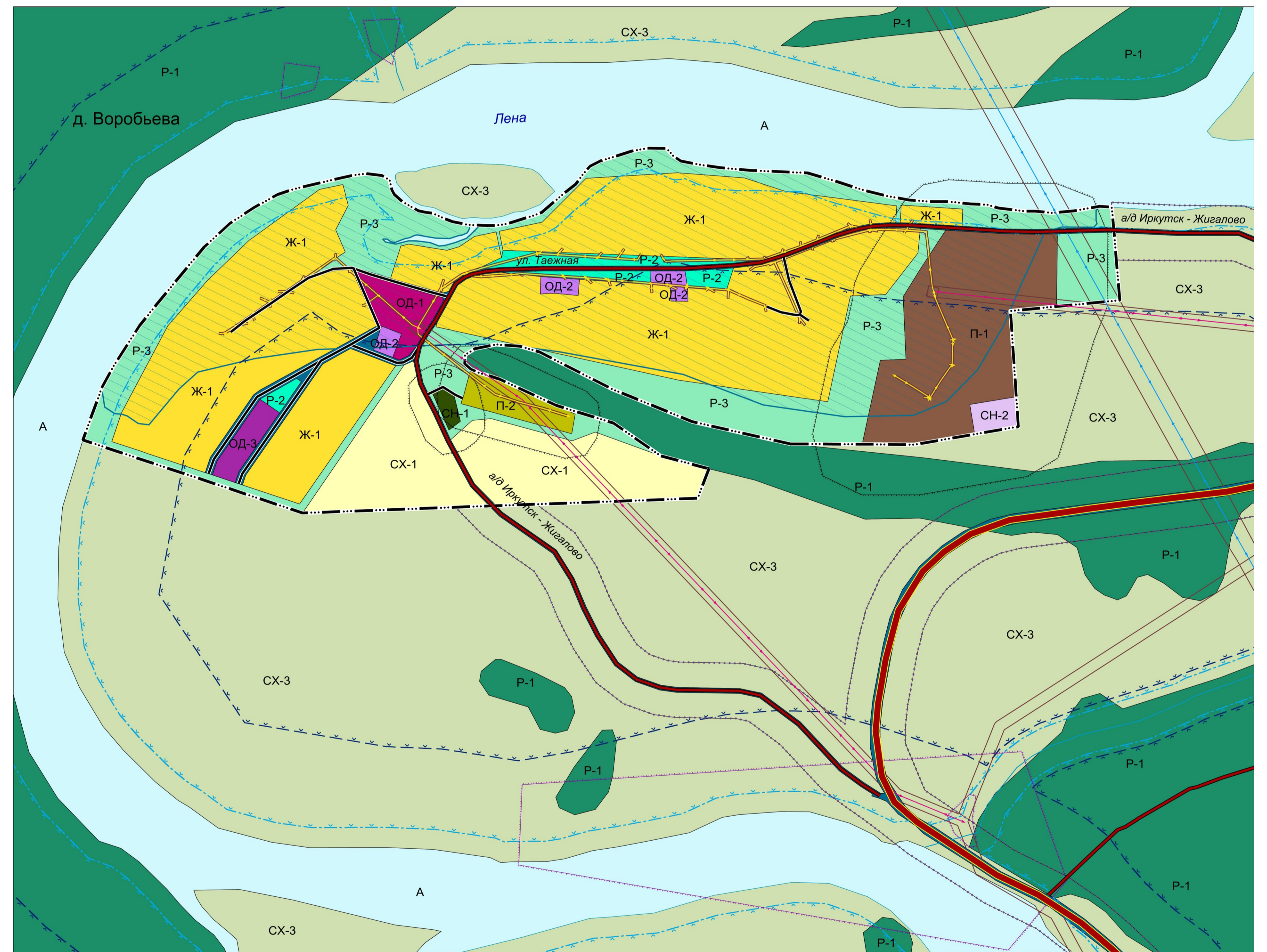
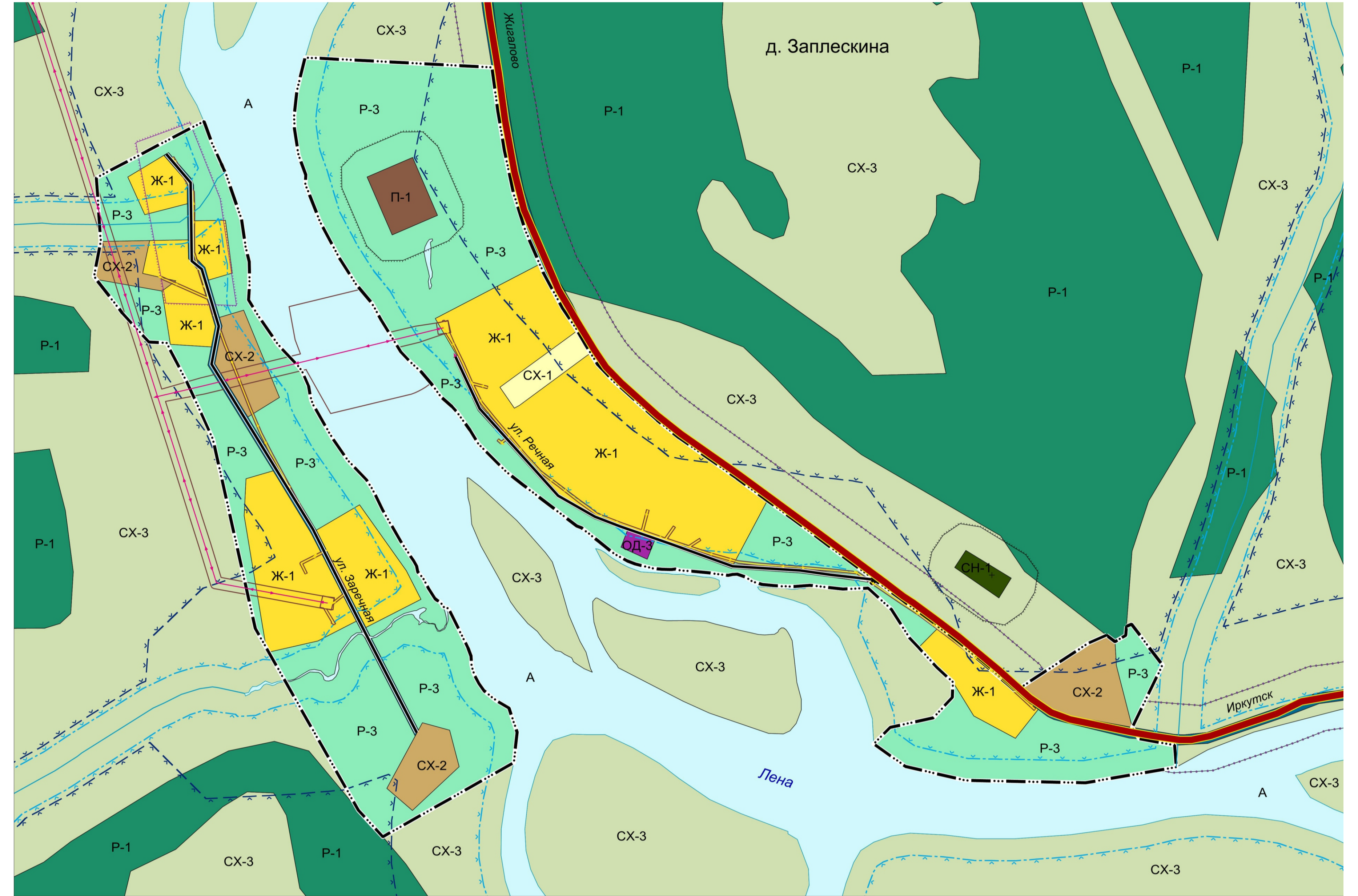
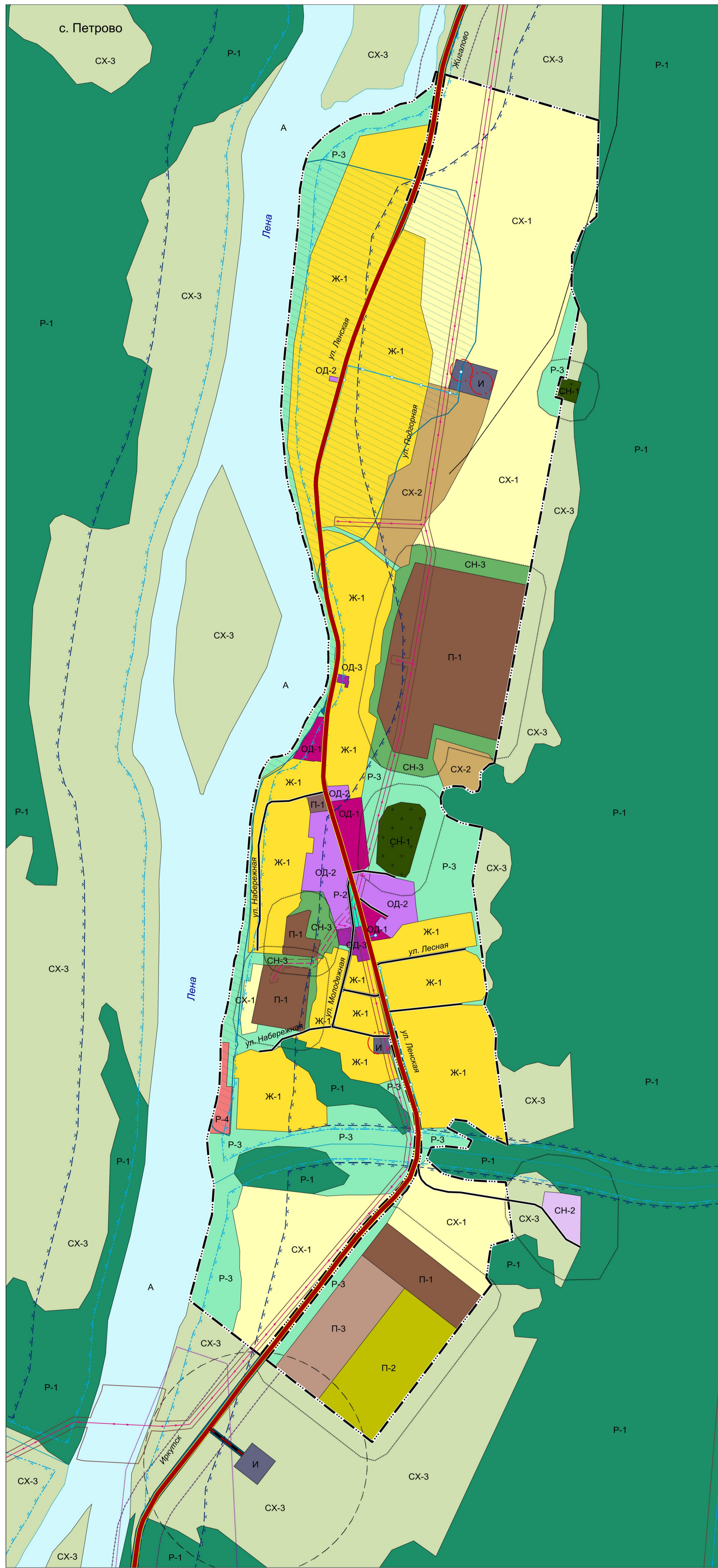




**ВНЕСЕНИЕ ИЗМЕНЕНИЙ В ПРАВИЛА ЗЕМЛЕПОЛЬЗОВАНИЯ И ЗАСТРОЙКИ ПЕТРОВСКОГО МУНИЦИПАЛЬНОГО ОБРАЗОВАНИЯ ЖИГАЛОВСКОГО РАЙОНА ИРКУТСКОЙ ОБЛАСТИ**  
**КАРТА ГРАДОСТРОИТЕЛЬНОГО ЗОНИРОВАНИЯ (ФРАГМЕНТ), МАСШТАБ 1:5000**



у

**УСЛОВНЫЕ ОБОЗНАЧЕНИЯ**

- граница муниципального района
  - граница сельского поселения
  - граница населенного пункта
  - Территориальные зоны**
  - Жилые зоны**
  - Ж-1 зоны застройки индивидуальными жилыми домами
  - Общественно-деловые зоны**
  - ОД-1 зоны смешанной и общественно-деловой застройки
  - ОД-2 зоны специализированной общественной застройки
  - ОД-3 многофункциональные общественно-деловые зоны
  - Производственные зоны**
  - П-1 производственные зоны
  - П-2 производственные зоны сельскохозяйственных предприятий
  - П-3 коммунальные зоны
  - Зоны инженерной и транспортной инфраструктуры**
  - И зоны инженерной инфраструктуры
  - Т зоны транспортной инфраструктуры
  - Зоны сельскохозяйственного использования**
  - СХ-1 зоны сельскохозяйственного использования
  - СХ-2 иные зоны сельскохозяйственного использования
  - СХ-3 зоны сельскохозяйственных угодий
  - Зоны рекреационного назначения**
  - Р-1 зоны лесов
  - Р-2 зоны озелененных территорий общего пользования
  - Р-3 зоны территорий природного ландшафта
  - Р-4 зоны отдыха
  - Зоны специального назначения**
  - СН-1 зоны кладбищ
  - СН-2 зоны складирования и захоронения отходов
  - СН-3 зоны озелененных территорий специального назначения
  - А зоны акваторий
- Объекты транспортной инфраструктуры
  - автомобильные дороги регионального или межмуниципального значения
  - автомобильные дороги местного значения (муниципального района)
  - мостовое сооружение железнодорожный путь общего пользования
  - магистральный газопровод
  - Объекты инженерной инфраструктуры**
  - линии электропередачи 10 кВ
  - линии электропередачи 110 кВ
- Зоны с особыми условиями использования территорий**
  - прибрежные защитные полосы
  - водоохранные зоны
  - санитарно-защитные зоны предприятий, сооружений и иных объектов
  - придорожные полосы
  - охранные зоны объектов электросетевого хозяйства
- Территории ограничения хозяйственной деятельности**
  - граница территории объекта культурного наследия
  - территории, подверженные опасным гидрологическим процессам

ПЗУ2008МК1					
ВНЕСЕНИЕ ИЗМЕНЕНИЙ В ПРАВИЛА ЗЕМЛЕПОЛЬЗОВАНИЯ И ЗАСТРОЙКИ ПЕТРОВСКОГО МУНИЦИПАЛЬНОГО ОБРАЗОВАНИЯ ЖИГАЛОВСКОГО РАЙОНА ИРКУТСКОЙ ОБЛАСТИ					
Вид	Код	Лист	Ж.м.к.	Помещ.	Дата
					Страна
					Лист
					Листов
					2
					2
КАРТА ГРАДОСТРОИТЕЛЬНОГО ЗОНИРОВАНИЯ (ФРАГМЕНТ), МАСШТАБ 1:5000					
ООО «Навигатор»					